

GEMEINDE HEINRICHSTHAL

LANDKREIS ASCHAFFENBURG

FLÄCHENNUTZUNGSPLAN 1. ÄNDERUNG



M 1 : 5000

Die Flächennutzungsplanänderung in der Fassung vom wurde mit der Erläuterung gemäß § 3 Abs. 2 BauGB in der Zeit vom bis einschließlich öffentlich ausgelegt.

Heinrichsthal

Bürgermeister

Der Gemeinderat hat mit Beschluß vom die Flächennutzungsplanänderung gem. § 5 BauGB in der Fassung vom festgestellt.

Heinrichsthal

Bürgermeister

Genehmigungsvermerk:











Die Genehmigung der Flächennutzungsplanänderung wurde am gemäß § 6 Abs. 5 BauGB ortsüblich bekannt gemacht.

Die Flächennutzungsplanänderung mit Erläuterung wird seit diesem Tag zu den üblichen Dienststunden im Rathaus zu jedermanns Einsicht bereit gehalten und über deren Inhalt auf Verlangen Auskunft gegeben. Mit der Bekanntmachung wird die Flächennutzungsplanänderung wirksam.

Heinrichsthal

Bürgermeister

ZEICHENERKLÄRUNG

-  DORFGEBEIT
-  WOHNBAUFLÄCHEN
-  ALLGEMEINES WOHNGEBIET
-  GEWERBEGEBIET
-  GRÜNFLÄCHEN
-  SPIELPLATZ
-  HECKEN UND FELDGEHÖLZE
-  VERKEHRSFLÄCHEN
-  NATURPARK SPESSART
-  ABGRENZUNG SCHUTZZONE - ERSCHLIESSUNGSZONE

DIE IM FLÄCHENNUTZUNGSPLAN VOM 25.01.1984 VERWENDETEN PLANZEICHEN GELTEN AUCH FÜR DIE ÄNDERUNG

AUSGEARBEITET:
ARCHITEKT
DIPL.-ING. WOLFGANG + MARTIN SCHÄFFNER
WILHELMSTRASSE 59 63741 ASCHAFFENBURG
TELEFON 06021/4241101 TELEFAX 06021/450323

ASCHAFFENBURG, 18.01.1996

